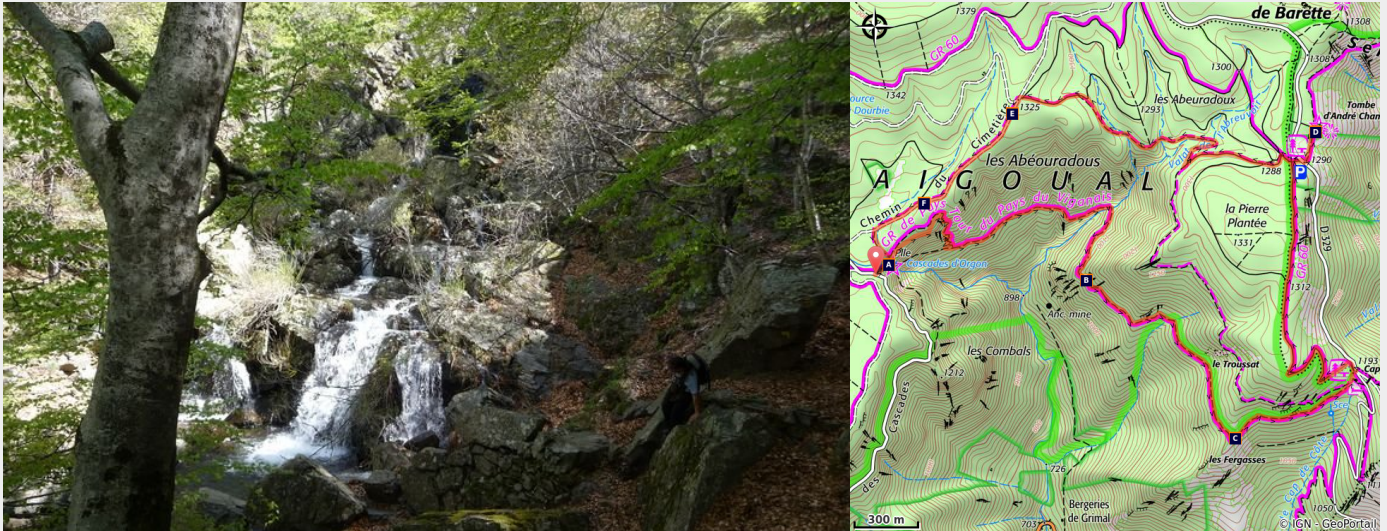


Les Cascades d'Orgon

Aigoual - Arphy



Valat de l'Abreuvoir (© Nathalie Thomas)

Ce parcours vous fait découvrir de nombreux ruisseaux et cascades, et plus particulièrement le site des cascades d'Orgon, au cœur de la vallée sauvage et accidentée du Coudoulous. Attention, une descente un peu raide vous attend après les cascades !

Infos pratiques

Pratique : Rando à pied

Durée : 2 h 30

Longueur : 9.6 km

Dénivelé positif : 490 m

Difficulté : Moyen

Type : Boucle

Thèmes : Faune et flore,
Histoire et culture

Itinéraire

Départ : Cascades d'Orgon (Arphy)

Arrivée : Cascades d'Orgon (Arphy)

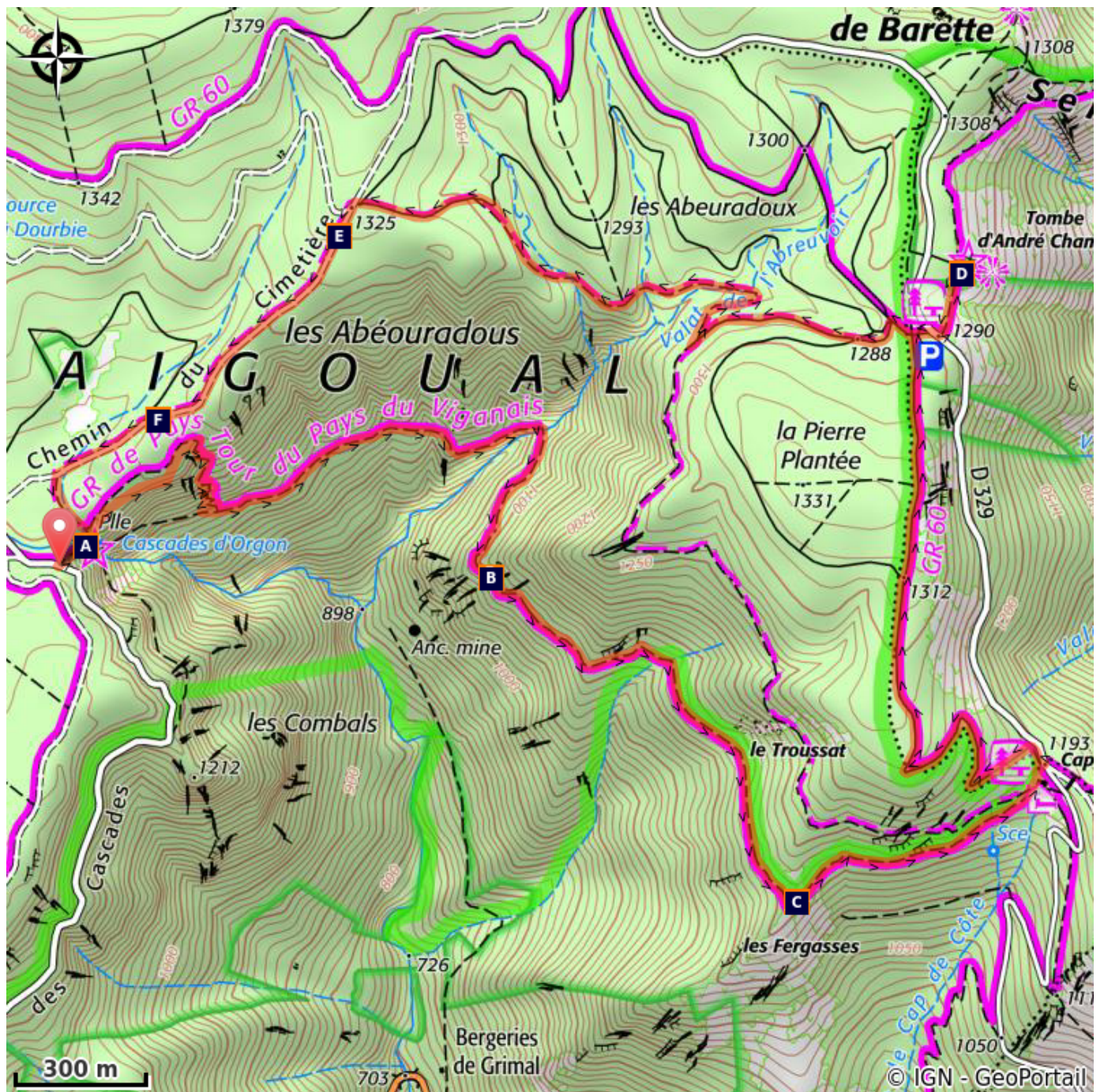
Balisage :  Balisage peinture jaune



Le long de l'itinéraire, des poteaux directionnels vous guident. Les noms des lieux-dits et/ou des directions à suivre sont indiqué(e)s en ***italique gras*** et entre guillemets dans le descriptif ci-dessous :

Départ de "***CAP DE CÔTE***", direction "***MONUMENT ANDRÉ CHAMSON***" par "***La Draille***". Profiter du point de vue et poursuivre sur "***Valat de l'Abreuvoir***" et "***Les Abéouradous***" en direction des "***CASCADES D'ORGON***". De ce carrefour, le retour se fait par "***Orgon trial***" pour rejoindre "***CAP DE CÔTE***".

Balade extraite du cartoguide **Les Vallées Cévenoles - En Pays Viganais** réalisé par la Communauté de communes Pays Viganais Cévennes dans le cadre de la Collection Espaces Naturels Gardois et du label Gard Pleine Nature.

Sur votre chemin...



-  Saxifrage de Prost (*Saxifraga prostii*) (A)
-  L'apollon (*Parnassius apollo*) (C)
-  Le pic noir (*Dryocopus martius*) (E)
-  La baume de Grimal (B)
-  Mouflon : qui es-tu ? (D)
-  L'épicéa commun (*Picea abies*) (F)

Toutes les infos pratiques

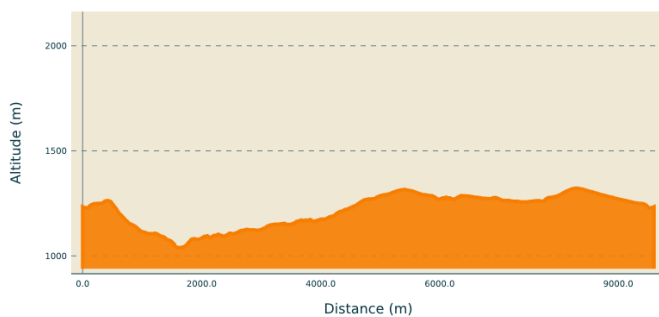
En coeur de parc

Le Parc national est un territoire naturel, ouvert à tous, mais soumis à une réglementation qu'il est utile de connaître pour préparer son séjour

Recommandations

Adaptez votre équipement aux conditions météo du jour. N'oubliez pas que le temps change vite en montagne. Pensez à emporter de l'eau en quantité suffisante, de bonnes chaussures et un chapeau. Veillez à refermer les clôtures et les portillons.

Profil altimétrique



Altitude min 1039 m
Altitude max 1322 m

Accès routier

De l'Espérou, direction Cascades d'Orgon par la D 548a puis D 548

Parking conseillé

Cascades d'Orgon

Source



CC Causse Aigoual
Cévennes Terres
Solidaires



CC du Pays Viganais

i Lieux de renseignement

Gard Tourisme

11 place du 8 mai 1945, 30010 Nîmes
<http://www.tourismegard.com>

Maison du tourisme et du Parc national des Cévennes

Col de la Serreyrède, 30570 Val d'Aigoual
office-du-tourisme-causse@wanadoo.fr
Tel : 04 67 82 64 67
<http://www.sudcevennes.com>

Office de tourisme Cévennes& Navacelles, Le Vigan

Maison de pays, place du Marché, BP 21, 30120 Le Vigan
contact@tourismecevennesnavacelles.com
Tel : 04 67 81 01 72
<http://tourismecevennesnavacelles.com/>



Sur votre chemin...



Saxifrage de Prost (Saxifraga prostii) (A)

Dans l'environnement rocailleux des cascades, on peut observer le saxifrage de Prost, espèce endémique des Cévennes, c'est-à-dire vivant exclusivement dans un endroit donné et pas ailleurs. Il est aussi appelé « casse-roche ». Il ressemble à une plante grasse avec de gros coussinets et des fleurs blanches. *(Martine Teulon)*

Crédit photo : © Bruno Descaves

La baume de Grimal (B)

Les pentes du massif ont caché de nombreux protestants pendant les conflits religieux. Le 28 mars 1698, trois prédicants huguenots, trahis par un habitant d'Aulas, se réfugient dans la baume de Grimal. Ils parviennent à s'échapper malgré un important dispositif de soldats et une couche de neige de 60 cm. Cette caverne s'appelle depuis la grotte des Ministres. Plusieurs pasteurs s'y cachèrent ensuite pendant de longs hivers.



L'apollon (Parnassius apollo) (C)

Le sentier traverse une zone d'éboulis où aiment pousser la joubarbe et l'orpin. Les feuilles de ces deux plantes constituent la nourriture presque exclusive des chenilles de l'apollon, un papillon rare et protégé. Il aime les espaces ouverts, les landes et les milieux rocheux. Ce grand papillon diurne possède des ailes blanches colorées de tâches noires et de grandes ocelles rouges. On le trouve dans les Alpes et les Pyrénées mais il est en régression dans le sud du Massif central et en Europe en général. *(Martine Teulon)*

Crédit photo : © PNC



📌 Mouflon : qui es-tu ? (D)

Balise n° 1

Le mouflon est un mammifère ruminant de la famille du mouton domestique. La base de son alimentation est constituée de plantes herbacées qu'il trouve dans les milieux ouverts comme les landes. Il peut aussi se nourrir d'une centaine d'espèces végétales (fougères, mousses, champignons...). Les cornes du mâle (bélier) à croissance continue sont en spirales, ce qui permet d'estimer son âge. La femelle (brebis) n'en possède que très rarement. La durée de vie du mouflon est d'environ 14 ans. Excellent grimpeur, il accède facilement aux zones abruptes, pour échapper à un éventuel danger. Ces zones rocheuses lui permettent aussi de limiter, par l'usure, la croissance de ses sabots.

Crédit photo : © Chantal Daquo



📌 Le pic noir (*Dryocopus martius*) (E)

Le pic noir est un habitant des hêtraies. Grâce au travail des forestiers et au développement de la forêt, il est revenu s'y installer et creuse ses loges dans les grands arbres. Celles-ci sont observables, lorsque les arbres ont perdu leurs feuilles, à une dizaine de mètres de hauteur du sol. Une entente a été passée entre le Parc national des Cévennes, l'Office national des forêts et les propriétaires privés pour conserver les arbres à loges. Lors des coupes forestières, quelques arbres morts sont gardés et servent de « garde-manger » au pic noir. Celui-ci se nourrit en effet d'insectes xylophages, de leurs larves ainsi que de fourmis. Cet oiseau discret est facilement reconnaissable grâce à son plumage complètement noir et sa calotte rouge sur la tête. Il se manifeste surtout par un cri bref et aigu très puissant ou en tambourinant sur un tronc creux qui lui sert de caisse de résonance. (*Martine Teulon*)

Crédit photo : © jean Pierre Malafosse



❁ L'épicéa commun (*Picea abies*) (F)

Ici, la forêt se compose essentiellement de résineux et plus particulièrement d'épicéas. Les aiguilles de l'épicéa sont disposées en spirales autour du rameau et ressemblent à une queue de renard. Celles du sapin sont étalées à plat, de part et d'autre du rameau, sur deux rangs de chaque côté, et ressemblent à une queue de castor. Les aiguilles de l'épicéa commun sont vertes sur les deux faces et piquantes au bout. Celles du sapin blanc sont vertes dessus mais striées de deux lignes blanches dessous et non piquantes. (*Martine Teulon*)

Crédit photo : © Yves Maccagno